

RÉAMÉNAGEMENT DE LA

RUE GILET

ET VOIES ANNEXES

Avril 2024



DESSEIN DE VILLE



Les futurs aménagements des espaces publics de la RUE Gilet et ses abords

A partir de **Juillet 2024**

Après **2 ans d'échange, d'arbitrage, de concertation, d'études techniques**

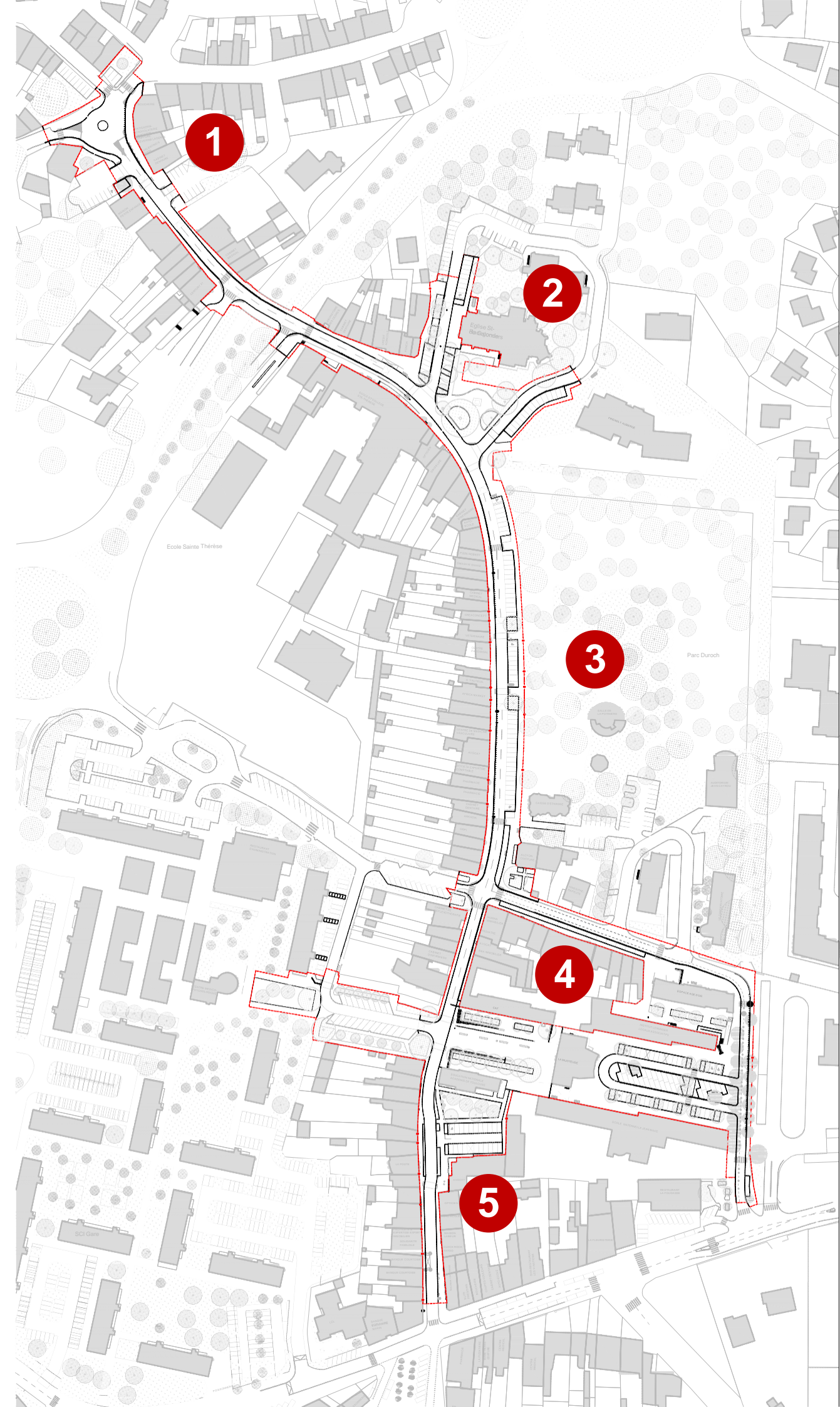


// PÉRIMÈTRE OPÉRATIONNEL

- *Affirmer l'identité du Village*
- *Mettre en valeur le patrimoine*
- *Végétaliser les aménagements*
- *Redynamiser et Apaiser la rue Gilet*
- *Identifier les espaces de convivialité et d'animation*

- 1 *La Place Firmin Pons et rue de l'église, un espace plus accessible*
- 2 *Le secteur de l'église, un Parvis retrouvé en lien avec le Parc Duroch*
- 3 *Rue Gilet, un axe vivant, plus agréable, sécurisé et végétalisé;*
- 4 *La Place Verseille, un lieu de vie et de partage;
Le square Lahille, un espace fonctionnel et connecté aux équipements;*
- 5 *Le square de l'ancienne Poste et l'entrée de la rue Gilet un nouveau lien vers le cœur du village*

Enveloppe des travaux :
3 750 000 € HT // 4 500 000 € TTC



// PROJET GLOBAL



axe des écoles >> Création d'une **Velo Rue** sur les rues Gilet et Chrestias



Espace courant sur l'ensemble de la rue

traitement sobre et bordures hautes



enrobé noir



béton bouchardé



enrobé poreux



Béton végétalisable

Espace en plateau

traitement sobre en plateau piéton



enrobé grenailé



béton bouchardé

Espace noble

place j . v erseille et parvis de l'église



enrobé grenailé



béton bouchardé



pavé en grès rouge

11 plcs existantes
maintenues

2 plcs existantes
maintenues

12 plcs existantes
maintenues

14 plcs existantes
maintenues

Parvis église :
40 plcs existantes
33 plcs projet

24 plcs maintenues

17 plcs existantes
14 plcs maintenues

65 plcs existantes
43 plcs projet

9 plcs maintenues

22 plcs maintenues

5 plcs existantes
0 plcs projet

29 plcs existantes
0 plcs projet

38 plcs existantes
52 plcs projet

22 plcs existantes
21 plcs projet

12 plcs existantes
0 plcs projet

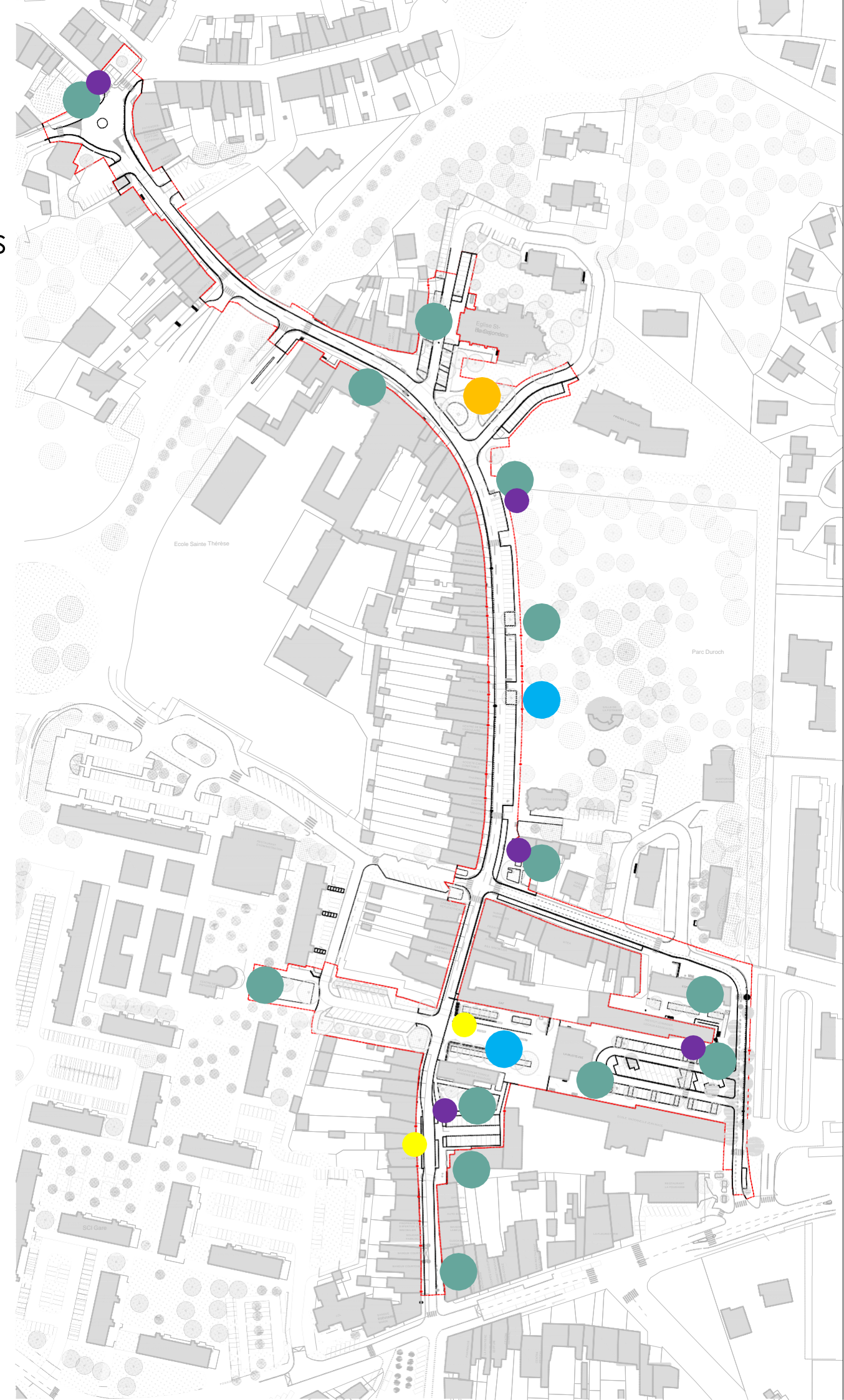
322 places existantes
245 places maintenues

**Pertes de
77 places**

// PROJET GLOBAL

Mobilier >>

- des assises qui ponctuent l'ensemble du parcours
- Une 50 aine d'appuis vélos
- Fontaine à boire




// LA PLACE FIRMIN PONS



- Espace de giratoire
- plateau devant Maison Petite Enfance
- accès au jardin des amoureux amélioré



VÉGÉTATION



MATÉRIAUX



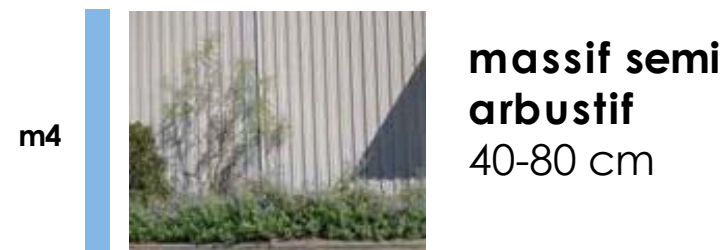
7 places bleu sur 14 places maintenues

// INTERSECTION IMPASSE ET RUE DE L'ÉGLISE

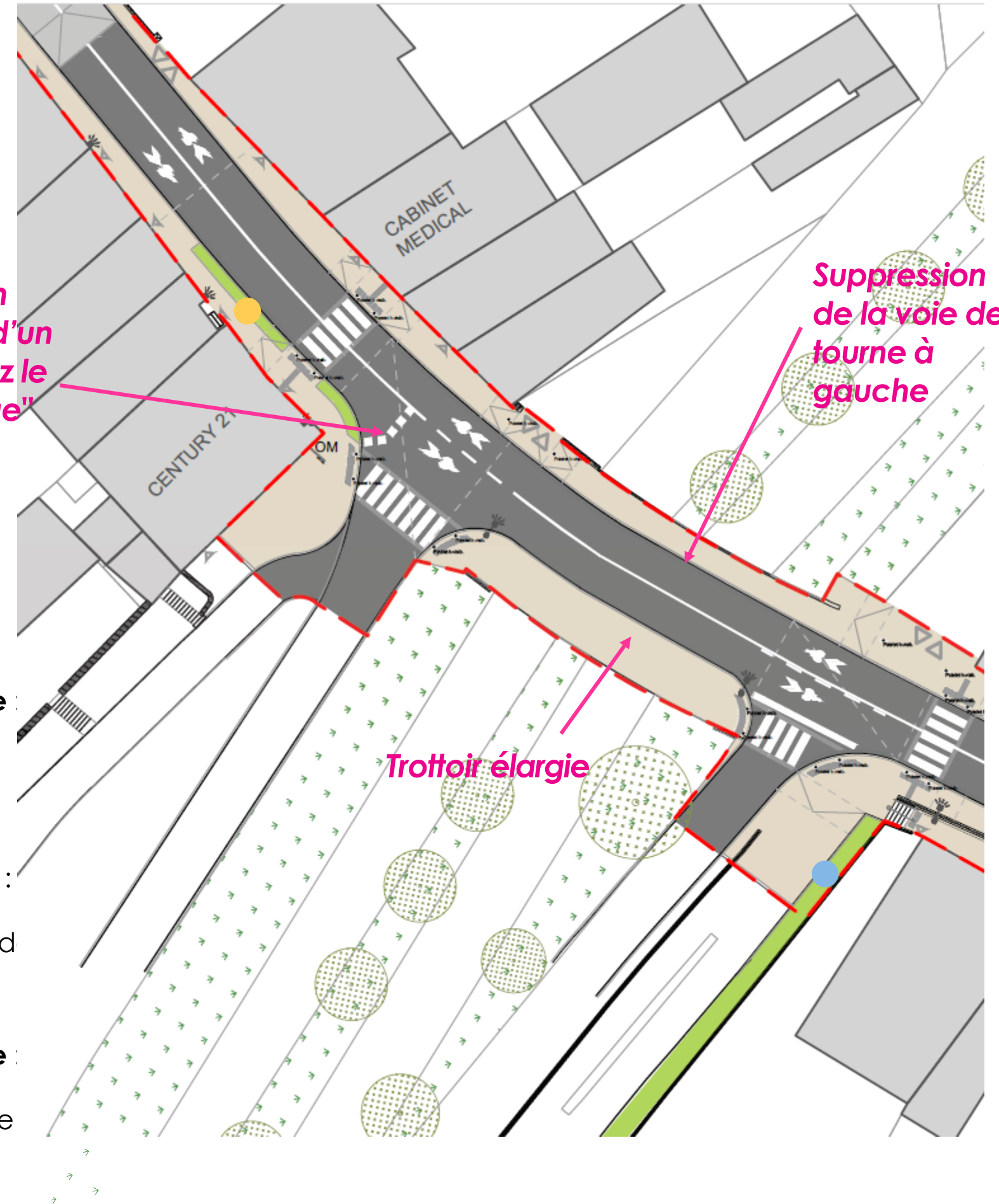



- Continuité piétonne des deux côtés
- Mise en place d'un « Cédez le passage » pour sécuriser les croisements



VÉGÉTATION



MATÉRIAUX



// ACCESSIBILITE BATIMENTS

- Création de rampes d'accès PMR pour mise en accessibilité du collège et du centre médico psychologique
- Mise en place de continuité piétonne
- Réfection mur



Escalier



Place réservée
Transport de fond

Nouveau
trottoir en pied
de mur

Rampes

OPTICIEN

// PARVIS DE L'ÉGLISE ET PARC

- Continuité et confort piéton
- Bornes d'accès
- Maintien du WC public automatique PMR
- Mise à plat du parc
- Végétalisation
- Monument aux morts



Contrôle d'accès

Noue plantée

Stationnement en zone bleue
12 places

8 places
+2 PMR

WC

Eglise St-Radegonde
de Colomiers

Nouveau Socle pour
le monuments aux
morts

15 places

Stationnement
enrobé
poreux

VÉGÉTATION

MATÉRIAUX

m5



Couvre sol
10-30 cm

t2



Trottoir :
béton
bouchardé

m6



**Massif
Ornemental**
80cm

t3



Chaussée:
enRoBe
grenaillé
clair

m7



**Noue
planté**
plantation
basse 40cm

t4



**Parvis en
pierre :** grès
rouge



Stationnement
enrobé
poreux




// RUE GILET – PARC DUROCH

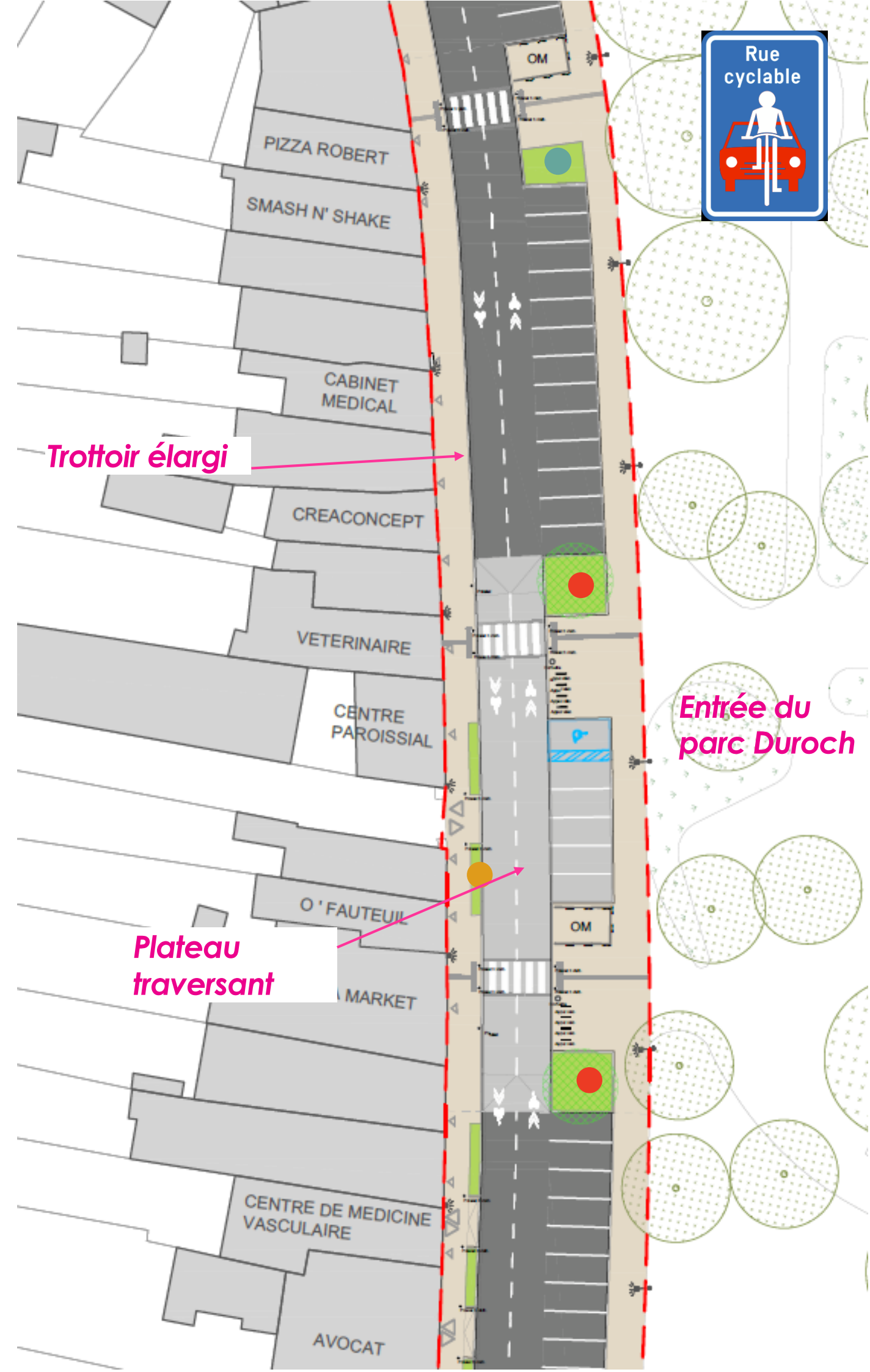


- Vélo rue
- Sécurisation de l'entrée du parc par un plateau
- Confort piéton renforcé et élargissement trottoirs



VÉGÉTATION



MATÉRIAUX





// SQUARE RUE GILET




- Désimperméabilisation des sols
- Optimisation du confort piéton et sécurisation des déplacements
- Valorisation des éléments de patrimoine



VÉGÉTATION



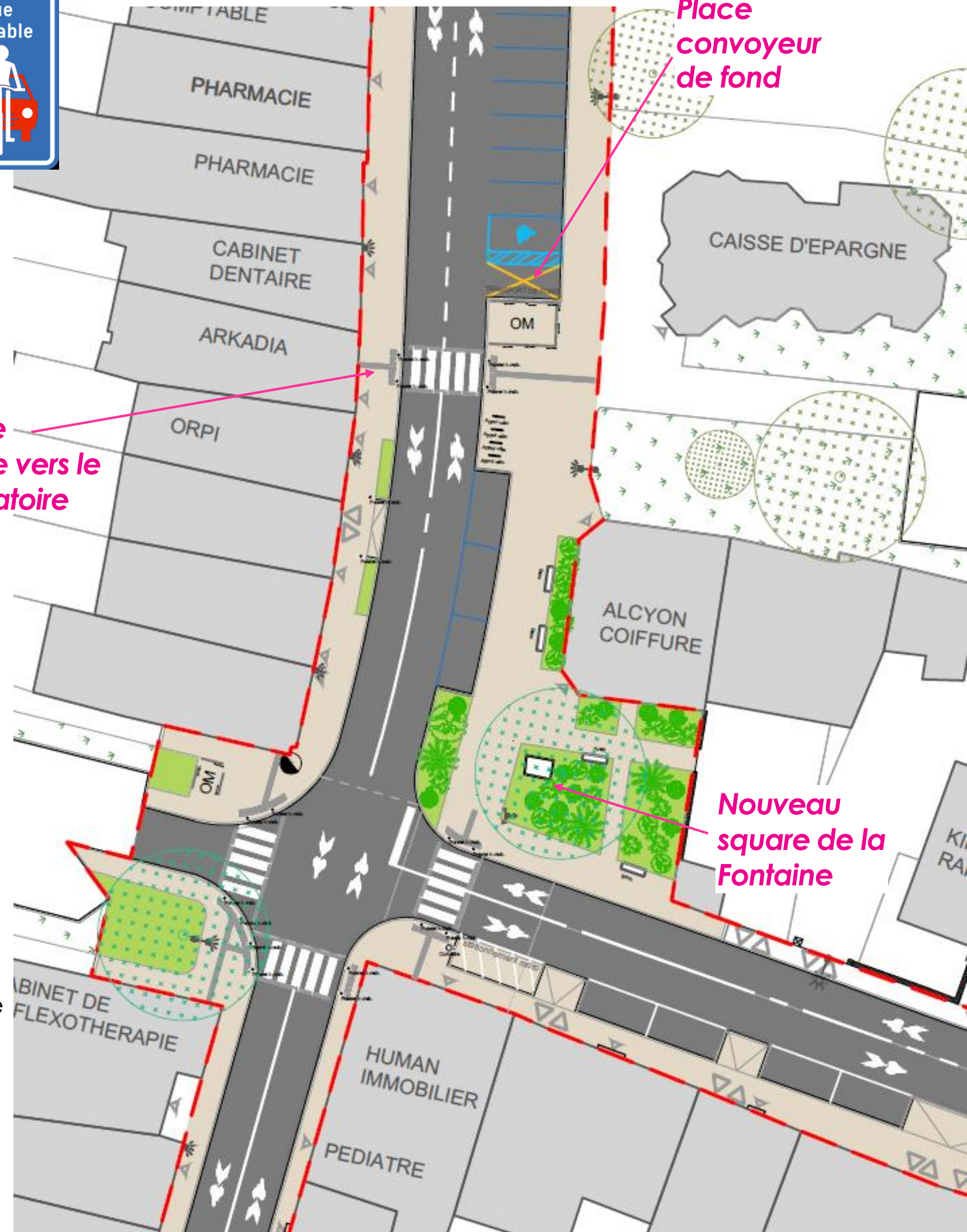
MATÉRIAUX



Traversée
sécurisée vers le
Conservatoire

Place
convoyeur
de fond

Nouveau
square de la
Fontaine





// PLACE J. VERSEILLE

- Piétonnisation de la place
- Mise en accessibilité des seuils de bâtiment
- Apaisement du secteur de l'école




VÉGÉTATION


m1  **Massif**
arbustif
bas/ haut
80 à 120 cm

m2  **Massif**
arbustif
bas 80cm

m5  **Couvre**
sol
10-30 cm

MATÉRIAUX

t2  **Trottoir :**
béton
bouchardé

t3  **Chaussée :**
en Robe
grenailé
clair

t4  **Place et parvis**
de pierre :
grès rouge

Contrôle d'accès
salariés CAF et
accès pompiers

Arrêt bus
scolaire



Reconfiguration
de l'entrée

// PLACE J. VERSEILLE




// ÉCOLE - SQUARE DE LA POSTE


- Désimperméabilisation et végétalisation des espaces
- Ouverture du square de la Poste sur la place
- Maintien du stationnement



VÉGÉTATION



MATÉRIAUX

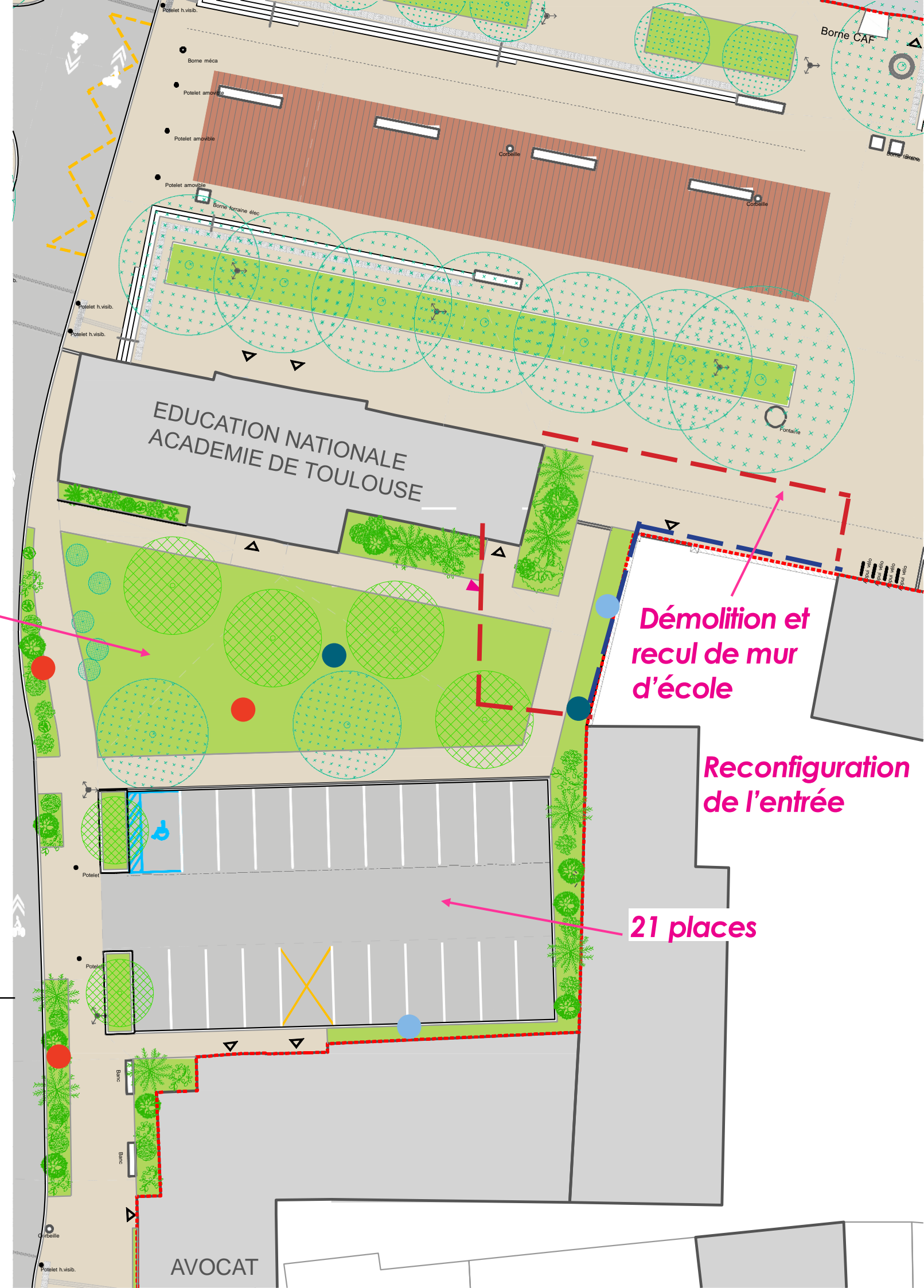


Square agrandi
et replanté

Démolition et
recul de mur
d'école

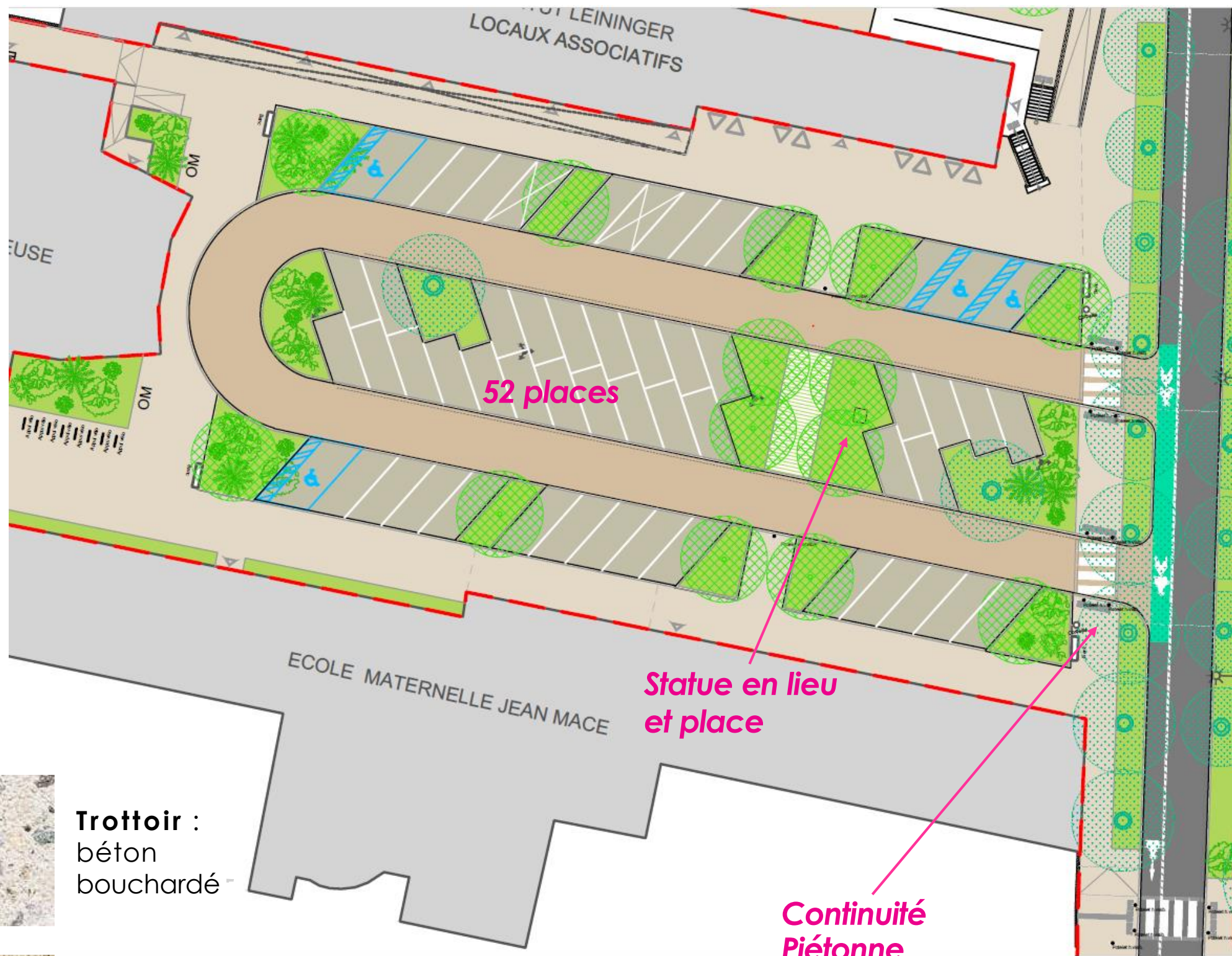
Reconfiguration
de l'entrée

21 places




// SQUARE F. LAHILLE


- Stationnement
- Revégétalisation
- Alignement d'arbres conservés



VÉGÉTATION



Massif
arbustif
bas 80cm



Massif semi
arbustif
40-80 cm




Couvre
sol
10-30 cm


MATÉRIAUX



Trottoir :
béton
bouchardé



Chaussée :
enRobé
coloré



Stationnements :
béton
végétalisable


Continuité
Piétonne
sécurisée

// AGE D'OR

- végétalisation
- accessibilité
- sécurisation



VÉGÉTATION



MATÉRIAUX

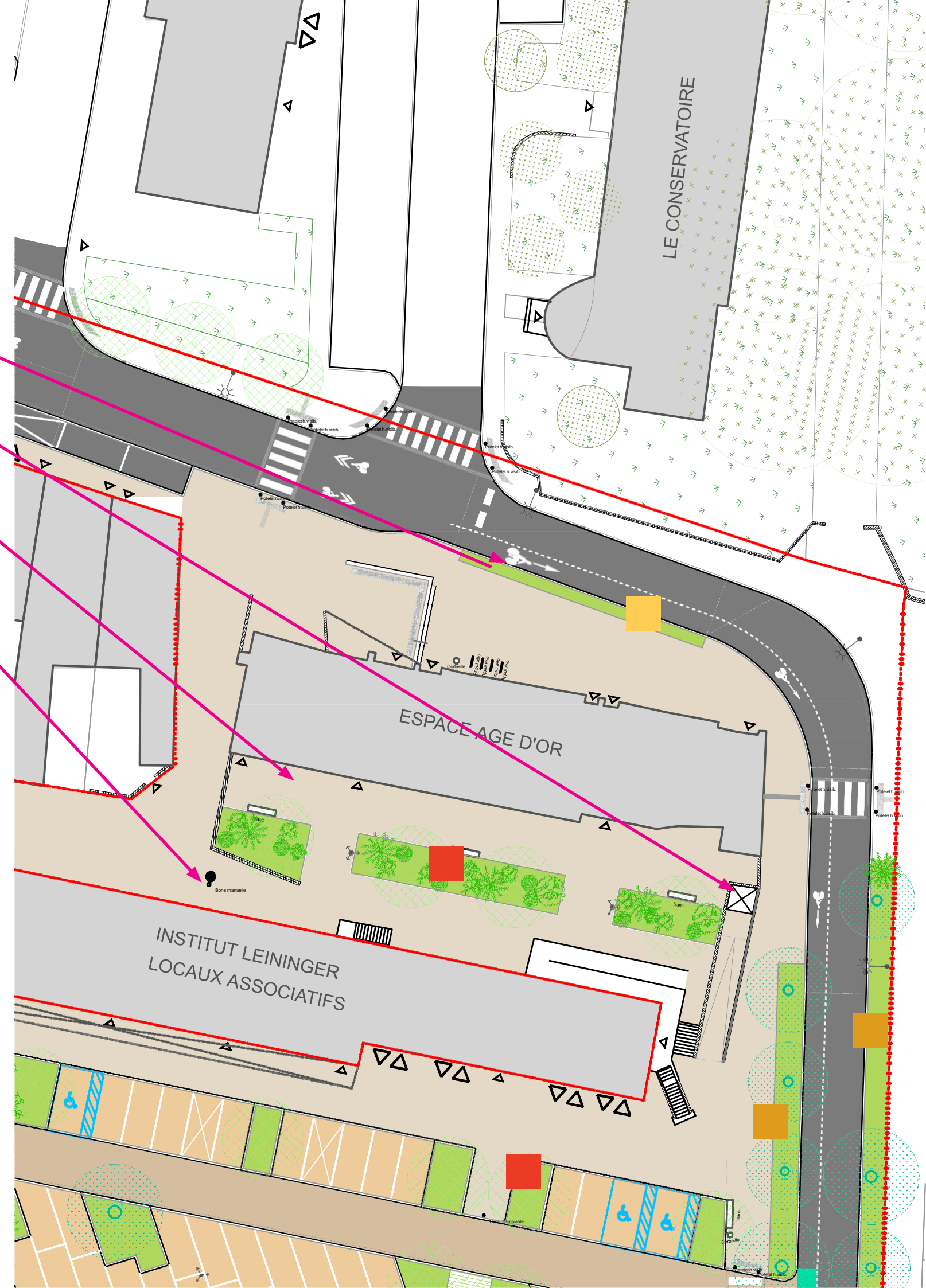


**Bande végétale
sécurisation**

**Ascenseur +
rampe d'accès**

**Création d'un
square**

**Contrôle d'accès
sur la dalle**




// RUE CHRESTIAS




- sécurisation entrée
- contre sens cyclable



VÉGÉTATION



MATÉRIAUX



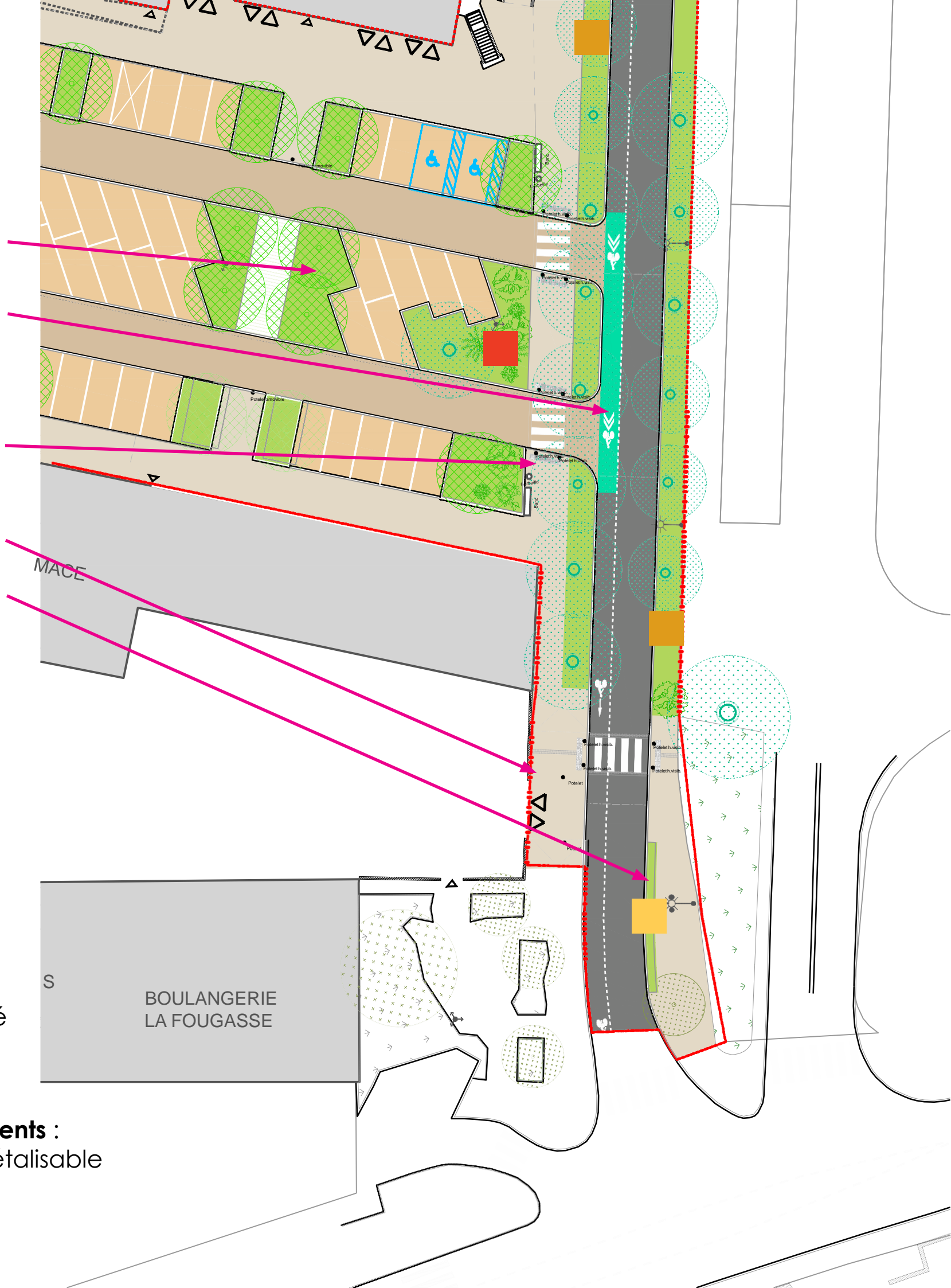
Statue en lieu et place

Bande cycle

Continuité piétonne

Accès livraison

Bande végétale sécurisation


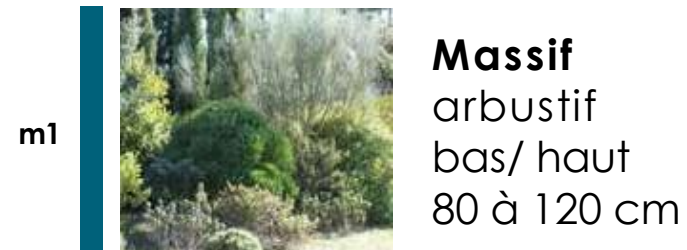


// RUE GILET SECTEUR SUD



- Végétalisation des pieds de façades
- Apaisement de la circulation
- Conforter le lien avec la Place de la Bascule et sécuriser les déplacements



VÉGÉTATION

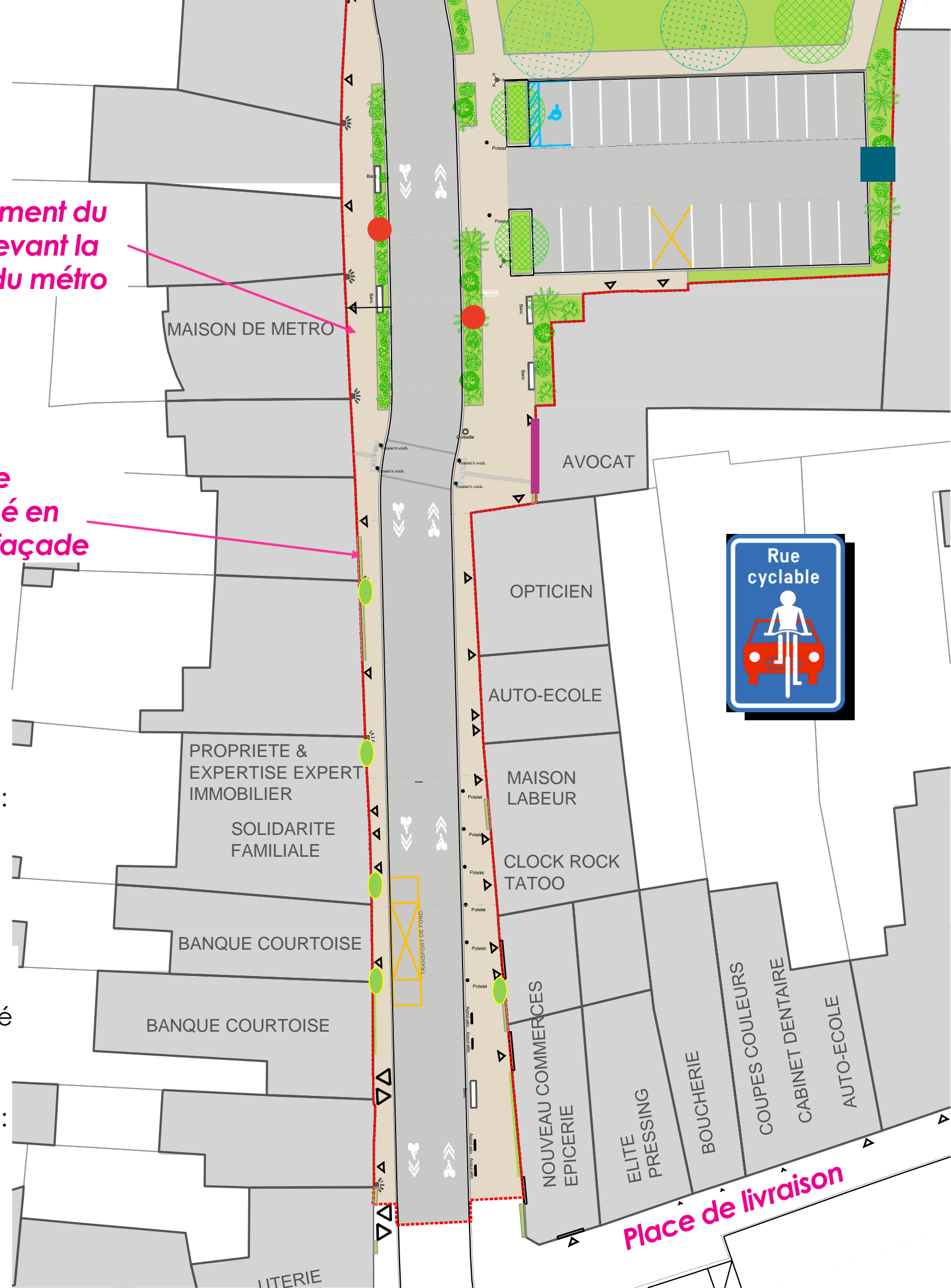


MATÉRIAUX



Élargissement du trottoir devant la Maison du métro

Permis de végétalisé en pied de façade



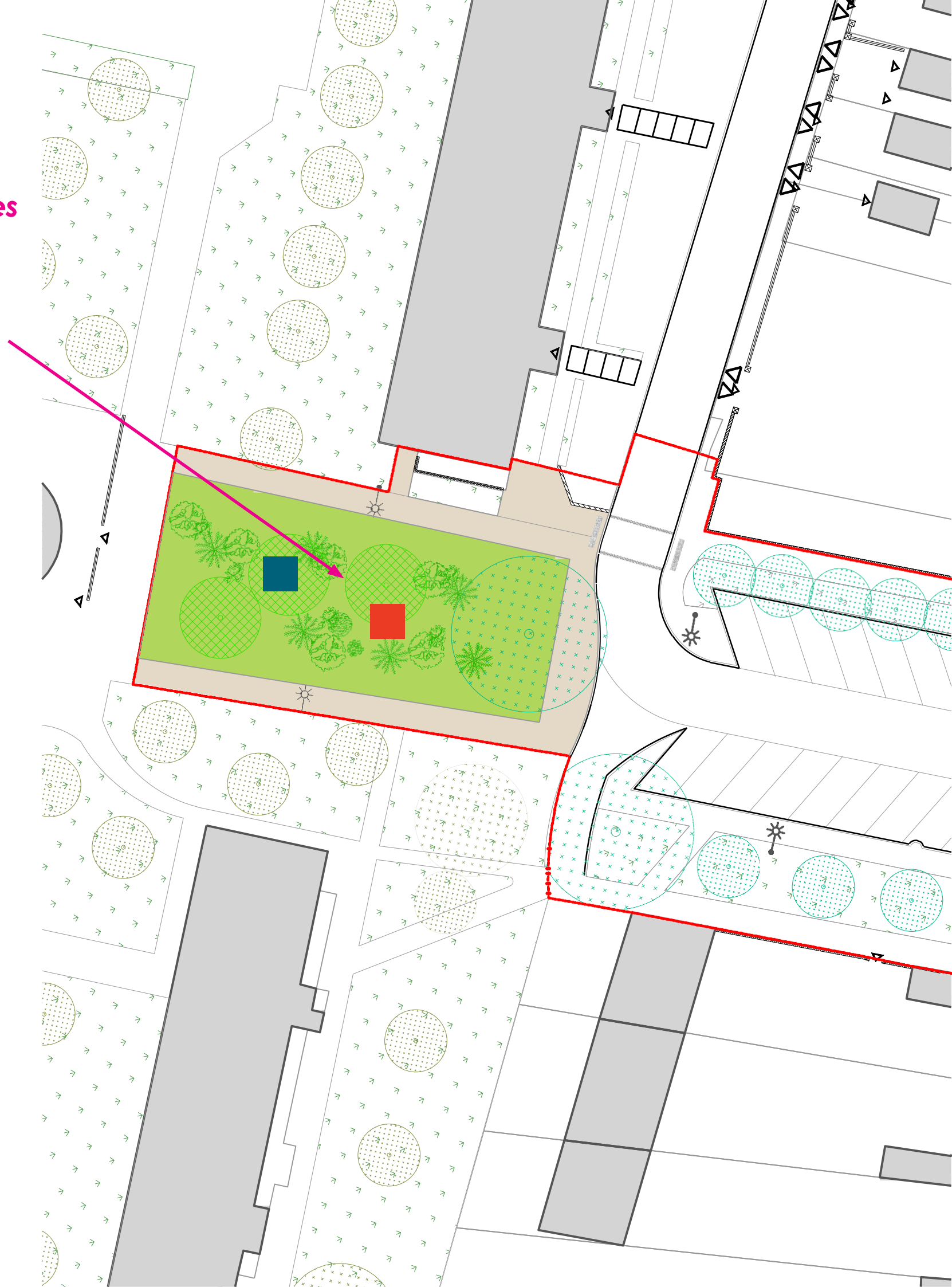
Place de livraison

// plaCe Du 19 maRs 1962

- c ontinuité piétonne
- v égétalisation
- mettre en valeur l'existant




Plantation d'arbres et d'arbustes



VÉGÉTATION




massif
arbustif
bas/ haut
80 à 120 cm



massif
arbustif
bas 80cm

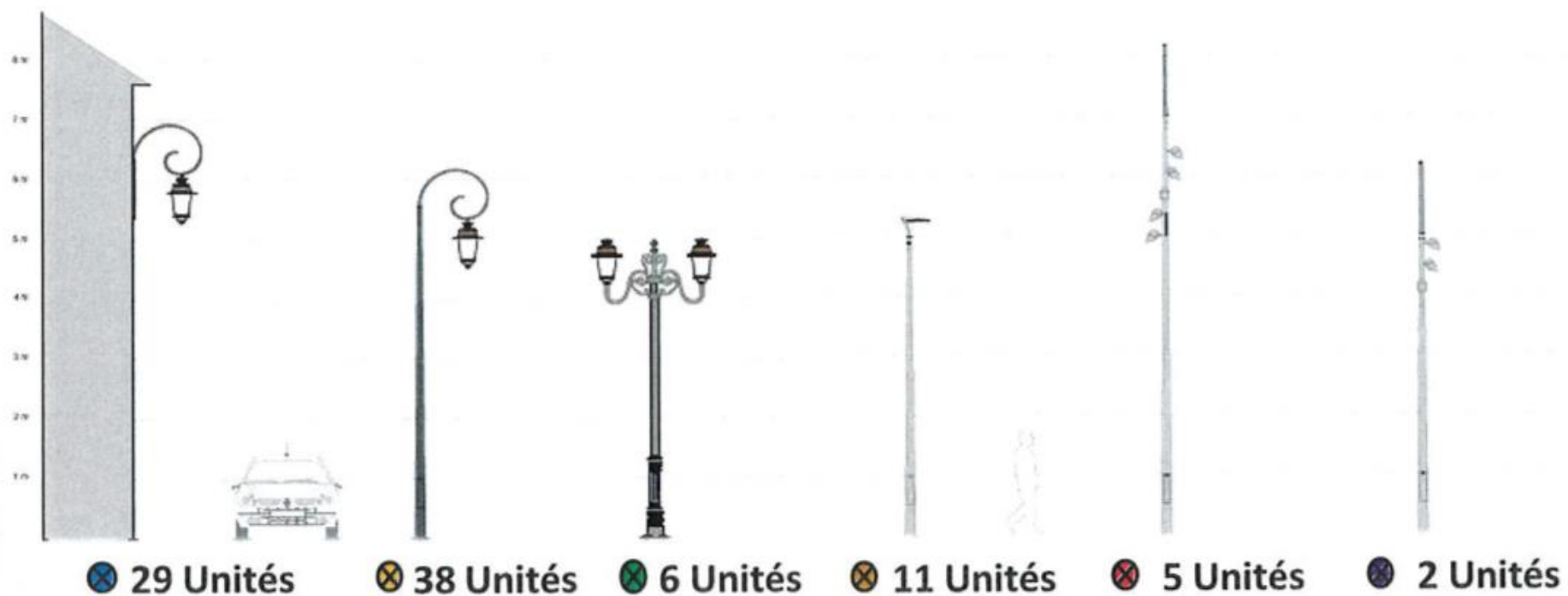
MATÉRIAUX



tRottoir:
béton
bouchardé

// RENOVATION ECLAIRAGE PUBLIC

- Eclairage LED
- Baisse pollution lumineuse et consommation de 150W à 26W
- Lanternes type ancien et mâts aiguilles
- Acier thermolaqué gris
- Rénovation des mâts en fonte Place Versaille



Enveloppe travaux :
247 500 € HT // 296 500 € TTC



// PRÉPARATION TRAVAUX

- Phase administrative : jusqu'à fin mai 2024
- Préparation des travaux et communication associée : mai - juin 2024
- Période travaux : juillet 2024 à fin 2025

// PLAN GENERAL DES TRAVAUX

